
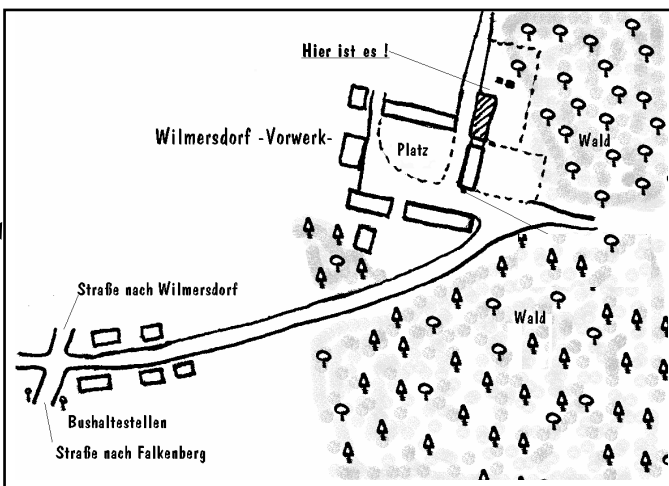
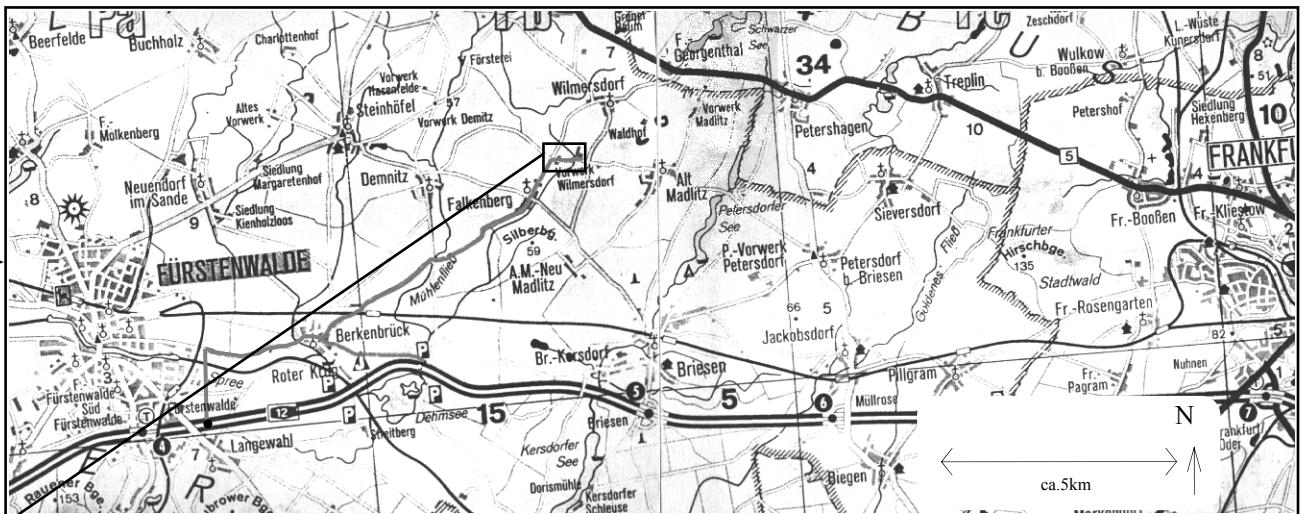


Wegbeschreibung für Autofahrer (Fahrzeit ca. 70 Minuten ab Berlin-Steoglitz):

- Autobahn A10 (südlicher Berliner Ring) Richtung Frankfurt (Oder), ab Autobahndreieck Spreeau Autobahn A12 Richtung Frankfurt (Oder)
- Ausfahrt Fürstenwalde-Ost von der A12 runter, dann vorerst Richtung Fürstenwalde (nördlich)
- Kurz nach der Überquerung der Spree rechts Richtung Berkenbrück abbiegen
- In Berkenbrück an der Kreuzung links abbiegen Richtung Briesen (entsprechend Beschilderung)
- In Falkenberg am Teich geradeaus weiterfahren (nicht der Vorfahrtsstraße folgen)
- An der ersten Bushaltestelle nach Falkenberg rechts einbiegen (siehe gezeichnete Detailkarte unten)
- Nach der Einfahrt in den Wald hinter der großen Scheunruine links einbiegen, gleich wieder rechts, und ihr seid da
- Oder Ihr kommt mit Bahn und Bus/Fahrrad, die Bahn-Fahrzeit beträgt dann ab Berlin-Hbf. bis Berkenbrück ca. 60 Minuten + 8km Fahrrad!



Da ist unsere Hütte, der Eulengeibel:
 Bianca, Tiemo, Alva und Lotta &
 Christine, Andreas, Ansgar und Fiona
 Falkenbergerstr.2
 15518 Wilmersdorf -Vorwerk-
 ☎ 0179 207 80 50 /
 0179 671 49 32 (Tiemo/Bianca)
 0160 98 26 62 72 (Christine & Andreas)
 (altes Festnetz geht nicht mehr)